

LE PORTAIL MÉTÉO DU CNIV

21/01/2025



SOMMAIRE

1 | INTRODUCTION

2 | LES DONNÉES UTILISÉES

3 | LES FONCTIONNALITÉS

INTRODUCTION

- **Projet piloté par le CNIV**
- **Portail cartographique en ligne depuis fin novembre 2023**
- **Accessible depuis l'extranet du BNIC (accès ressortissant) :**



LES DONNÉES UTILISÉES

- Données fournies par la société DTN (jusqu'en avril 2025)

- **Données radar :**
 - ✓ Résolution de 1 km x 1 km
 - ✓ Toutes les 5 min
 - ✓ Prévisions jusqu'à 3h
 - ✓ Données observées : lame d'eau Panthère (Météo-France)
 - ✓ Données en prévision : lames d'eau observées + algorithmes DTN

- **Données historiques :**
 - ✓ Résolution 1 km x 1 km (précipitations) et 7 km x 7 km (autres paramètres)
 - ✓ Sur 10 ans glissants
 - ✓ Modèle OneDTN Forecast
 - ✓ Lames d'eau Panthère
 - ✓ Données satellites Meteosat
 - ✓ Données des stations du réseau RADOME (Météo-France) & stations de réseaux partenaires

LES DONNÉES UTILISÉES

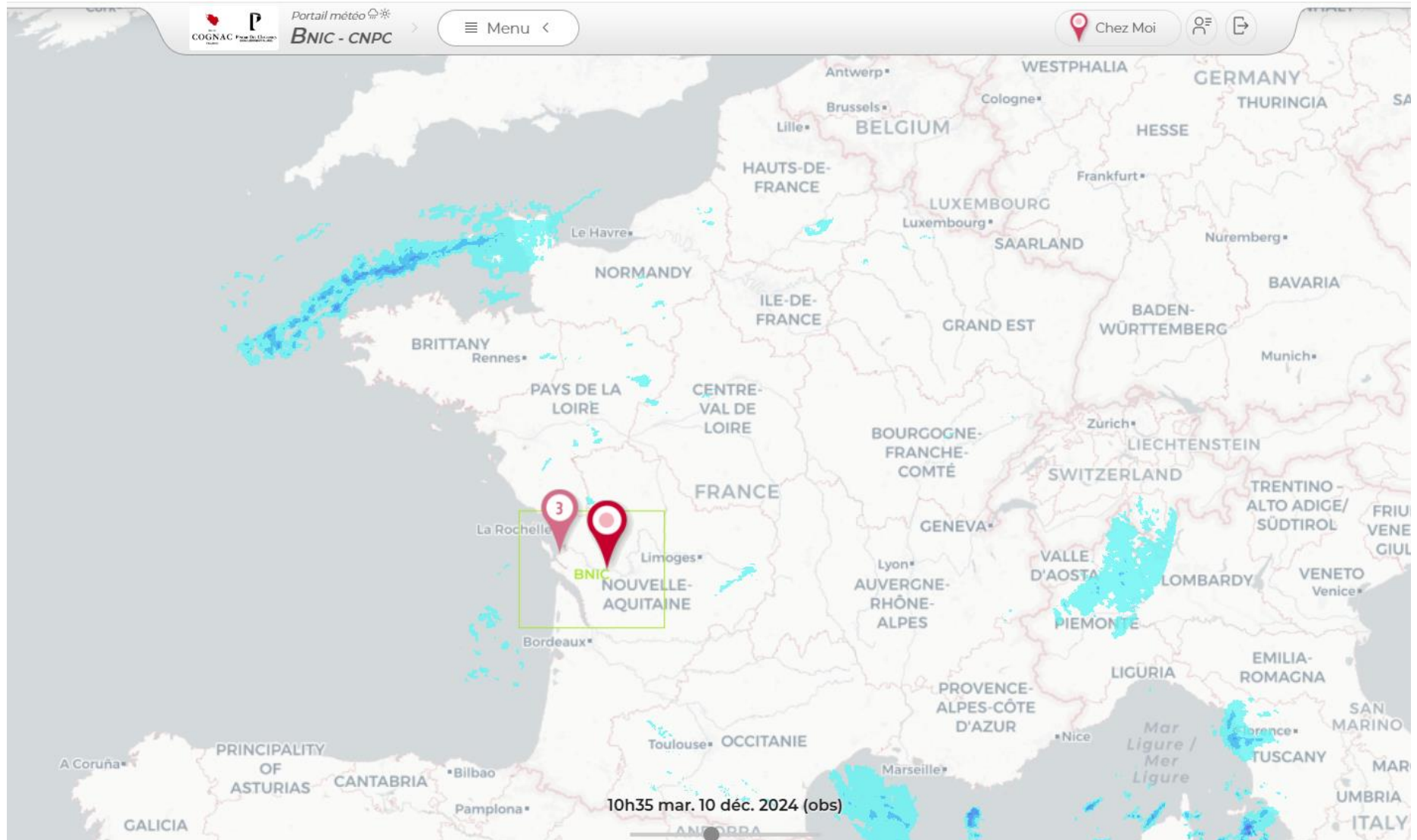
- Données fournies par la société DTN (jusqu'en avril 2025)

- **Données de prévision au point (stations) :**
 - ✓ Résolution de 7 km x 7 km
 - ✓ Pas de temps horaire et journalier
 - ✓ Prévisions jusqu'à 10 jours

- **Données de prévision raster (carte) :**
 - ✓ Résolution de 7 km x 7 km
 - ✓ Prévisions jusqu'à 8 jours

LES FONCTIONNALITÉS

Page d'accueil / Radar de pluie











LES FONCTIONNALITÉS

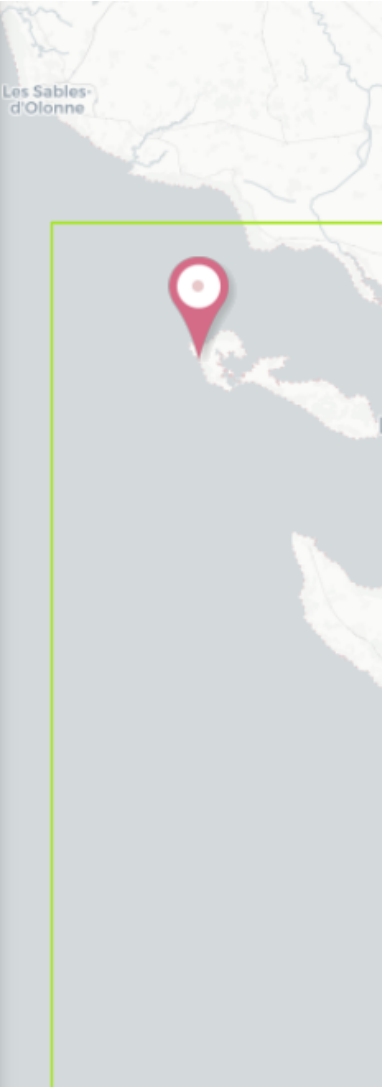
Mes stations

Liste de vos stations

Rechercher...

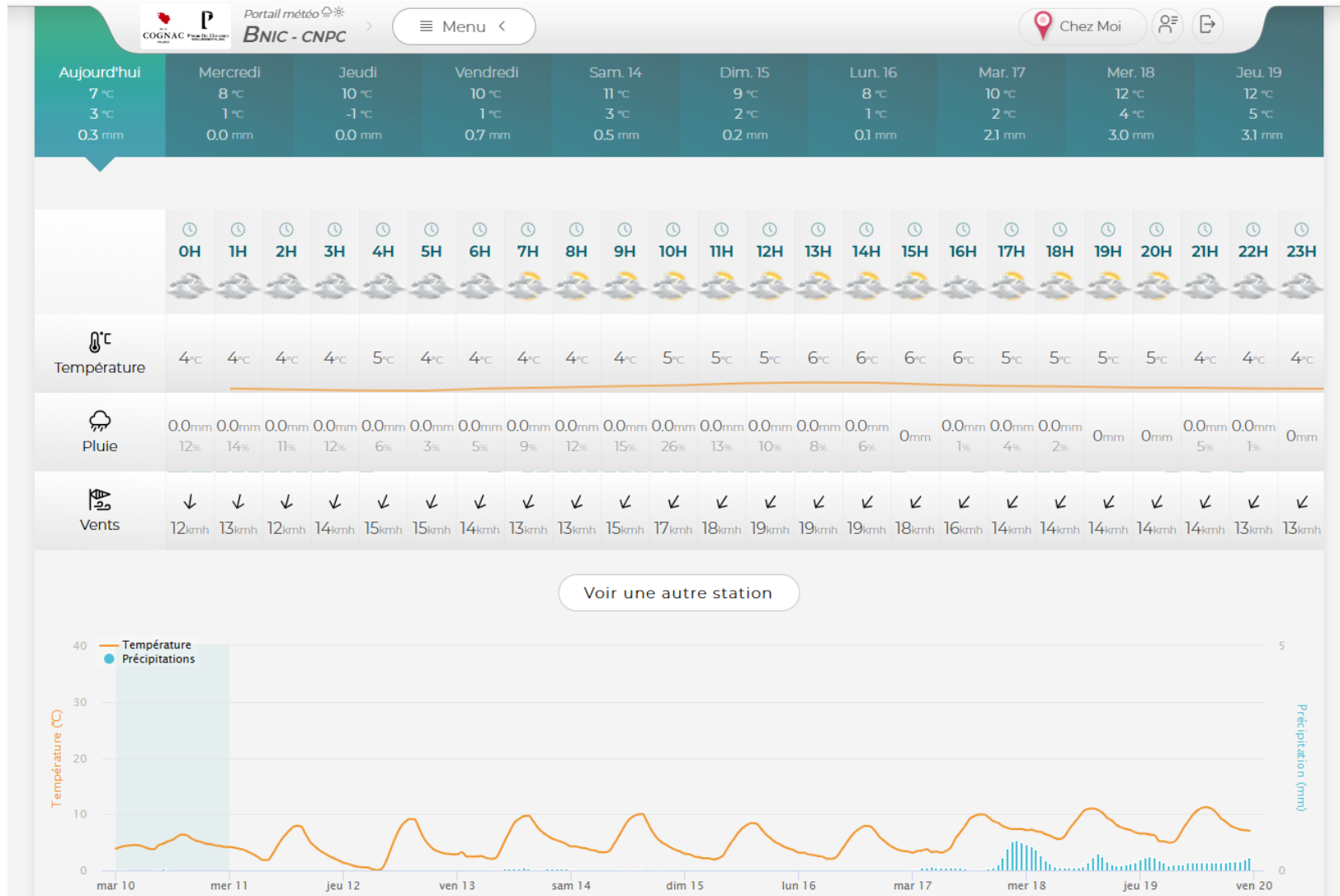
NOM	LATITUDE	LONGITUDE	
 Chez Moi	45.69443	-0.30252	
 A la plage	46.22478	-1.54760	
 Sur la Côte	45.64188	-1.08828	
 En ville à Saintes	45.74670	-0.62906	

[Ajouter une station](#) [Importer un CSV](#)



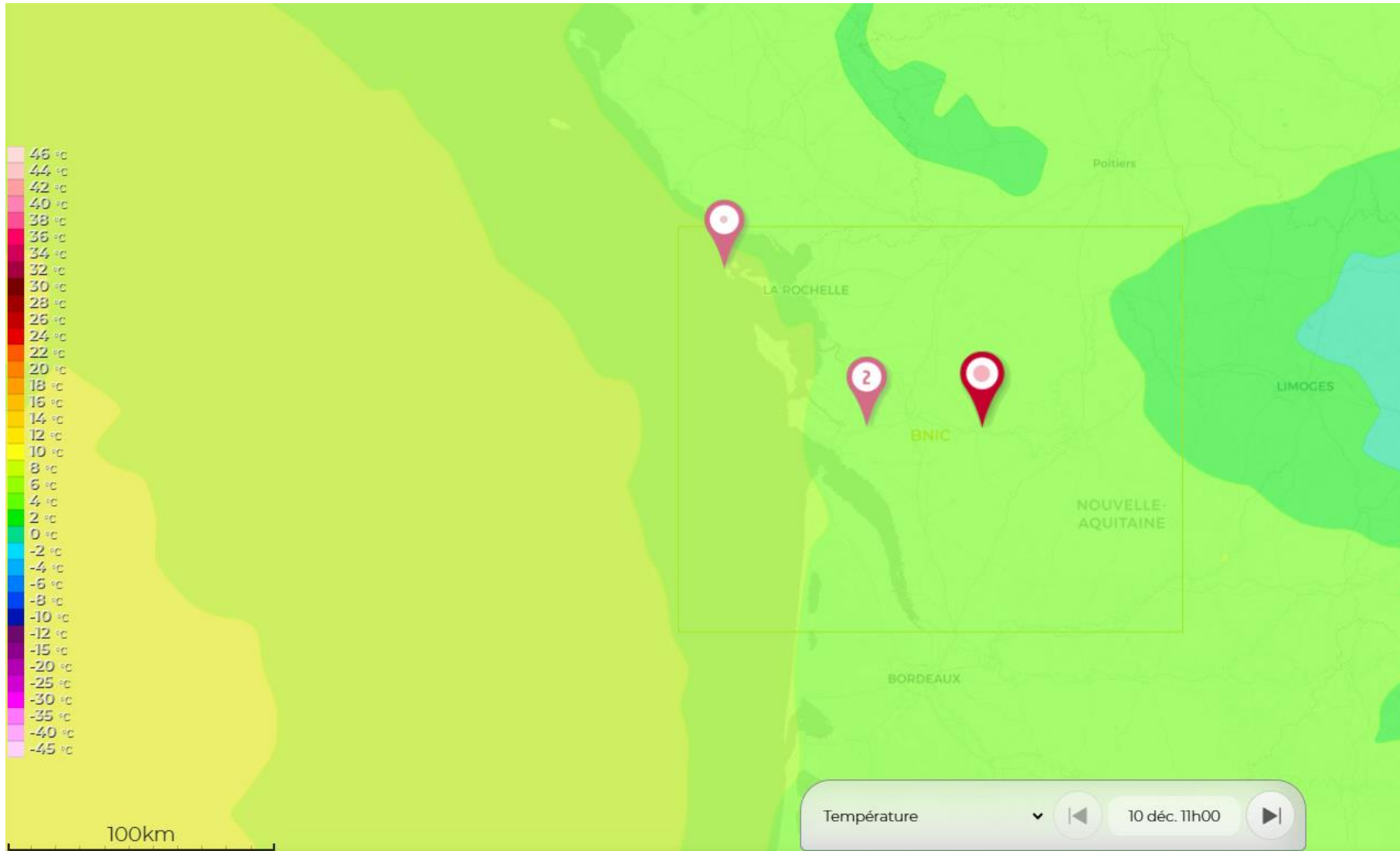
LES FONCTIONNALITÉS

Prévisions par station



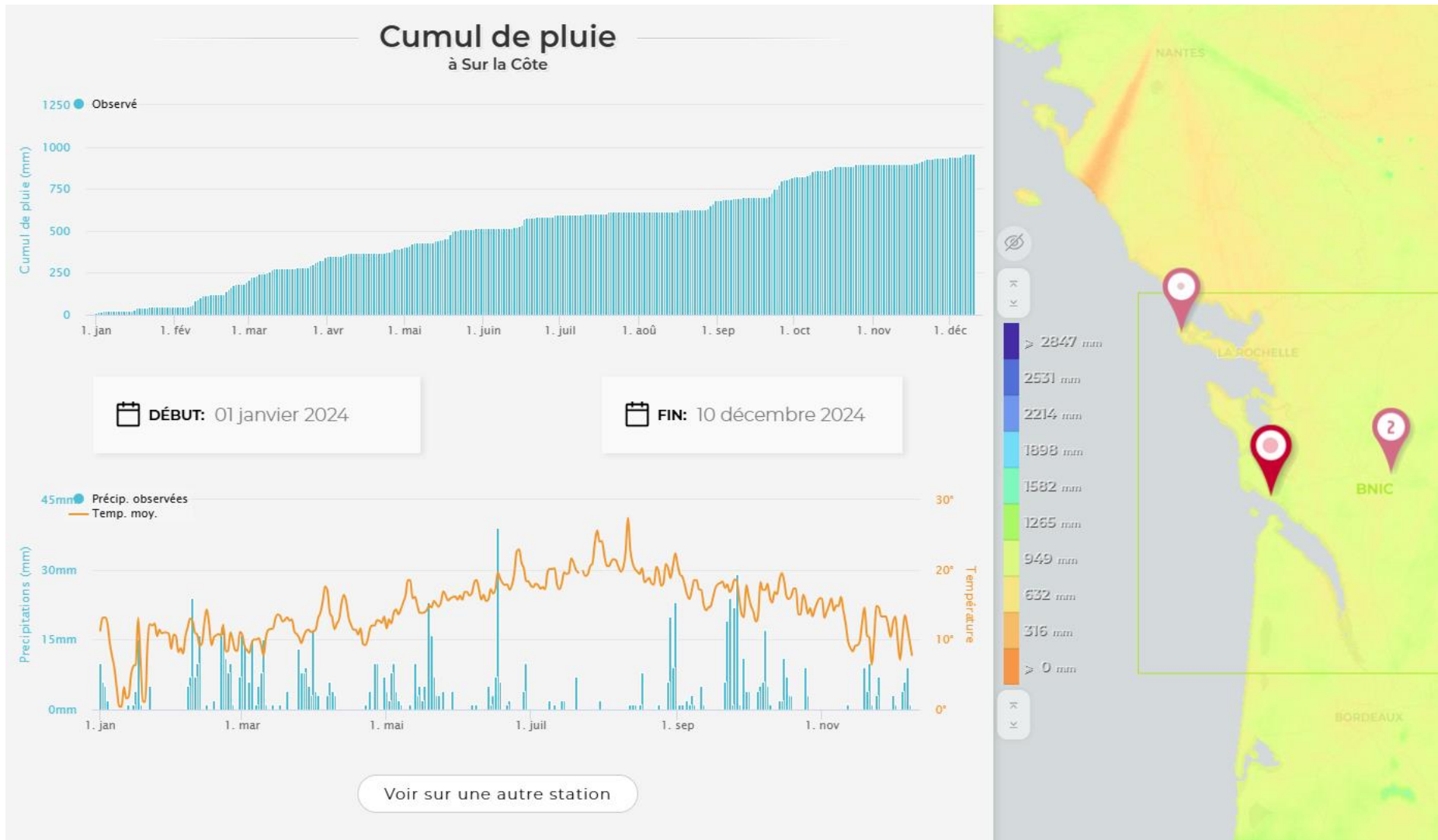
LES FONCTIONNALITÉS

Prévisions sur la carte



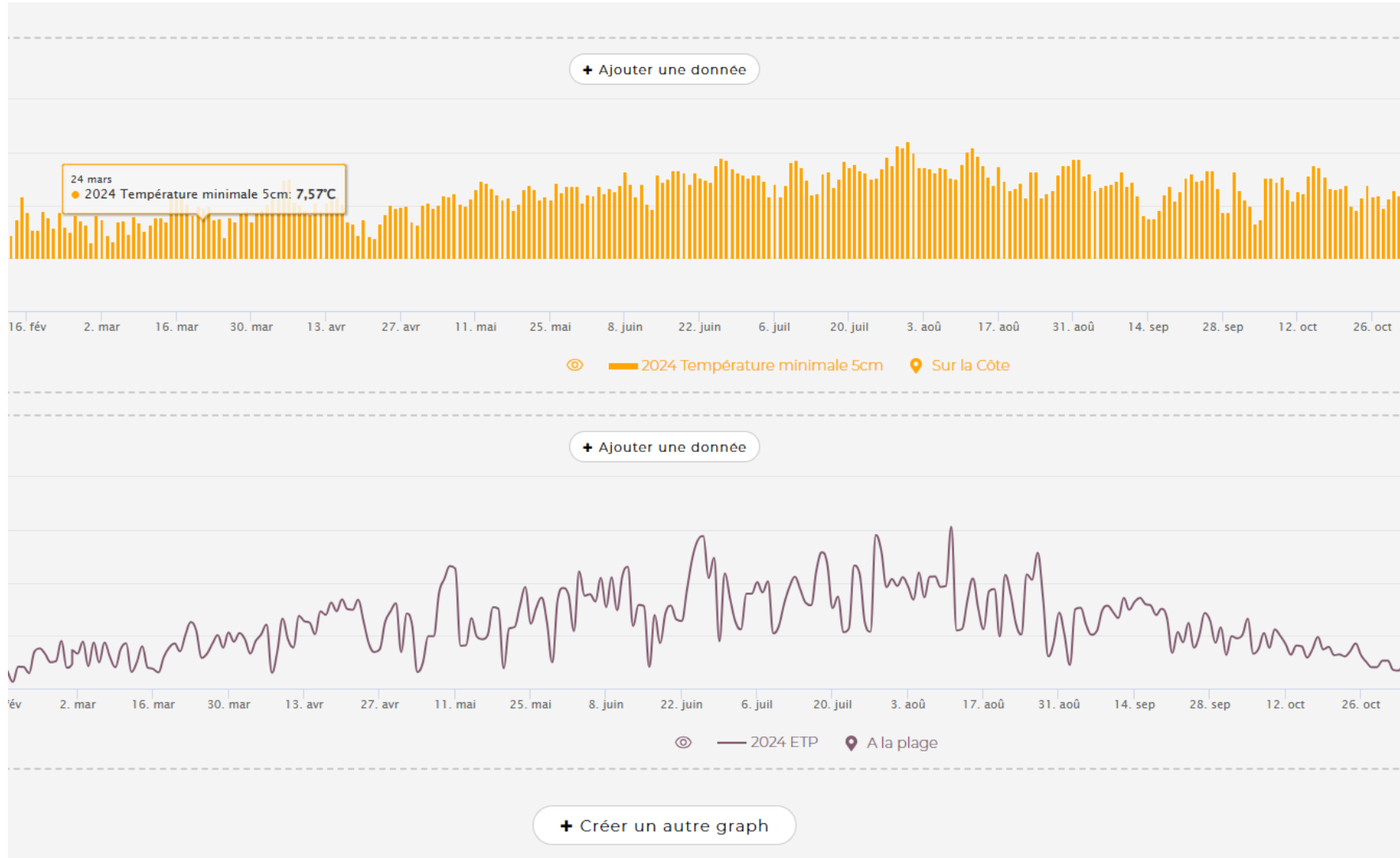
LES FONCTIONNALITÉS

Cumul de pluie par station



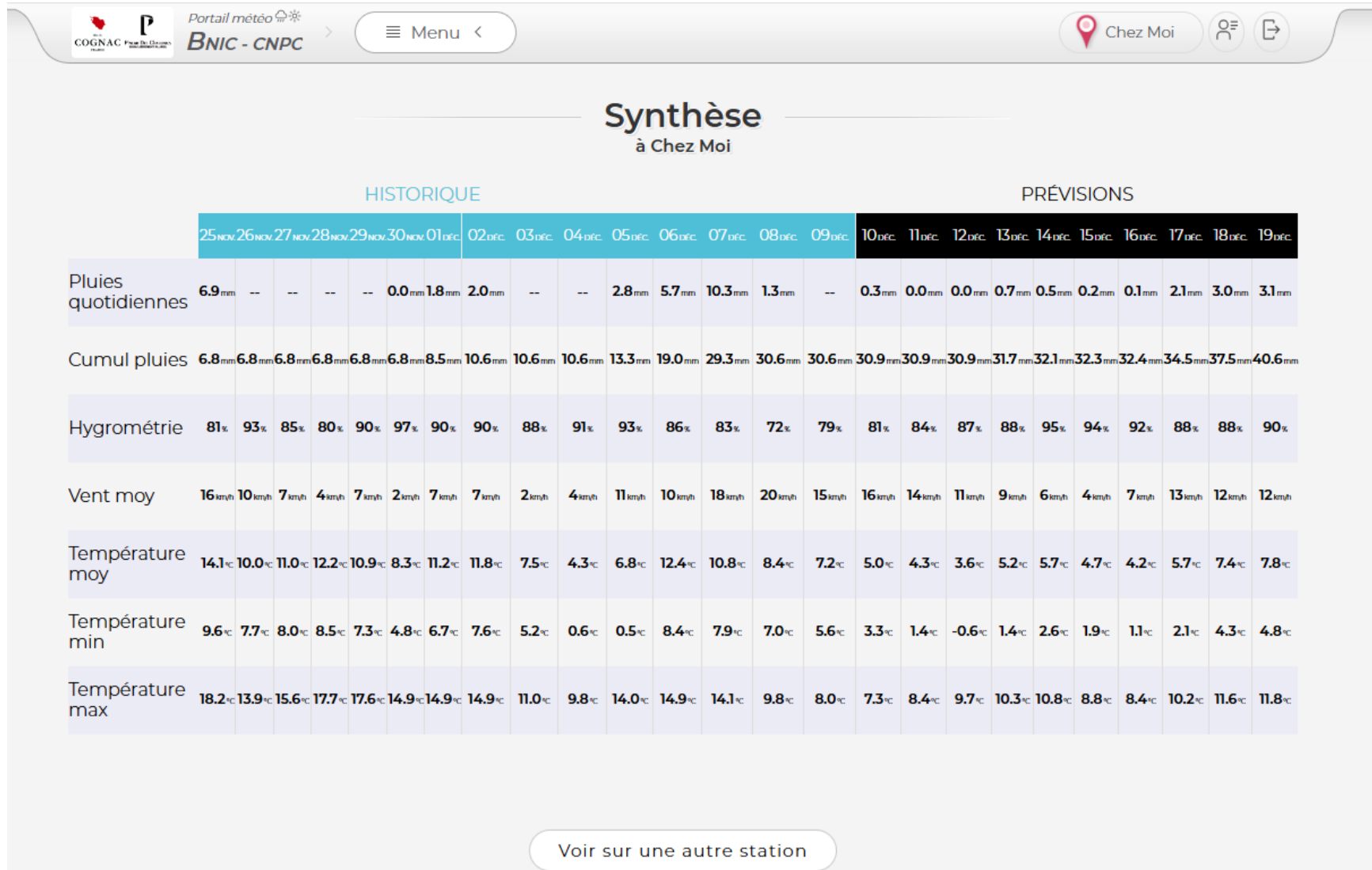
LES FONCTIONNALITÉS

Graphiques par station



LES FONCTIONNALITÉS

Prévisions en synthèse



LES FONCTIONNALITÉS

Export de données

Export

Stations à exporter A la plage ▾

Fréquence d'échantillonnage Quotidienne ▾

Période temporelle

📅 Début: 01 janvier 2024

📅 Fin: 10 décembre 2024

Paramètres à exporter

- Température minimale 5cm
- Température maximale 5cm
- Température moyenne 5cm
- Température minimale 2m
- Température maximale 2m
- Température moyenne 2m
- Point de rosée moyen
- Point de rosée maximal
- Point de rosée minimal
- ETP
- Précipitation accumulée
- Durée des précipitations
- Humidité relative
- Humidité relative moyenne
- Humidité relative maximale
- Humidité relative minimale
- Durée d'ensoleillement
- Rafale de vent
- Vent moyen 2m
- Vent maximal 2m
- Vent minimal 2m
- Vent moyen 10m
- Vent maximal 10m
- Vent minimal 10m
- Pluie quotidienne
- Cumul quotidien

Exporter



BNIC

COGNAC

FRANCE